









-  Centro de Visitantes
-  Aparcamientos
-  Mirador
-  Observatorio de aves
-  Inicio de sendero

-  Autovia
-  Sendero Gran Recorrido GR-92
-  Sendero Pequeño Recorrido
-  Via para vehículos
-  Limites del Espacio Protegido
-  Acceso a la playa

**PARA MÁS INFORMACIÓN**  
 Centro de Visitantes "Las Cobaticas"  
 Tlf: 968 228 984  
 infocalblanque@carm.es  
 www.murcianatural.carm.es

Paraje las Cobaticas, s/n  
 CP: 30385 Cobaticas. Los Belones,  
 Cartagena. Murcia

 @CalblanquePR  Parque Regional Calblanque, Monte de las Cenizas y Peña del Águila



El Parque Regional de Calblanque, Monte de las Cenizas y Peña del Águila abarca unas 2800 ha y se encuentra situado en el extremo oriental del litoral de la Región de Murcia, entre Portmán y Cabo de Palos.

En este espacio protegido encontrarás playas, bosques, matorrales, ramblas o acantilados. Esta gran variedad de ambientes facilita que habiten numerosas especies de fauna y flora, algunas de gran

exclusividad o amenazadas como el ciprés de Cartagena, la jara de Cartagena, el fartet o el águila perdicera.

También destaca su diversidad geológica y su patrimonio histórico, ya que atesora elementos como la batería militar de las Cenizas o la Calzada Romana. Sin olvidar su riqueza cultural, pues conserva elementos que revelan su tradición salinera, agrícola, o minera.

## DISFRUTA DE ESTE PARQUE REGIONAL RECORRIÉNDOLO

### A TRAVÉS DE SUS SENDEROS SEÑALIZADOS

#### SENDERO DEL MEDITERRANEO GR-92

El sendero de gran recorrido GR-92 recorre el litoral mediterráneo desde Port-Bou (Gerona) hasta su conexión con el GR-7 en Cádiz. A su paso por la sierra litoral del Parque Regional de Calblanque recorre unos 20 km por caminos y sendas sobre acantilados, bosques y zonas de matorral. Se puede realizar en una jornada, aunque es habitual realizarlo en varias etapas.

##### 1. CALA REONA - MIRADOR DE PUNTA NEGRA

Distancia y tiempo estimado:  
2´3 km. 50 min. Solo ida.  
Dificultad media. Precaución tramo estrecho sobre acantilado.

##### 2. MIRADOR DE PUNTA NEGRA - PLAYA LARGA

Distancia y tiempo estimado:  
3´4 km. 50 min. Solo ida.  
Dificultad baja.

##### 3. PLAYA LARGA - CALA DEL BARCO

Distancia y tiempo estimado:  
5 km. 1´5h. Solo ida.  
Dificultad media. Precaución tramo estrecho sobre acantilado.

##### 4. CALA DEL BARCO - MONTE DE LAS CENIZAS

Distancia y tiempo estimado:  
4 km. 50min. Solo ida.  
Dificultad media.

##### 5. MONTE DE LAS CENIZAS - PORTMÁN

Distancia y tiempo estimado:  
3´5 km. 50 min. Solo ida.  
Dificultad media.



ÁGUILA PERDICERA *Aquila fasciata*

## EN TU VISITA

## NO OLVIDES...



Transitar por las pasarelas y sendas autorizadas.



Respetar la fauna y la flora, no está permitida su recolección.



Llevar atada a tu mascota. La normativa municipal no permite su presencia en playas.



Llamar al 112 si encuentras algún animal silvestre herido o muerto.



Casi la totalidad de los terrenos del Parque Regional son propiedad privada.

#### SENDERO LLANO DEL BEAL

Tipo: Lineal

Distancia y tiempo estimado: 6,4 km. 1h 30min.

Inicio: Llano del Beal

Final: Calzada Romana (extremo oeste)

Dificultad: Baja

El PR-MU3 transita por una pista junto al paisaje minero de la Peña del Águila, donde los colores ocres, rojos y amarillos se entremezcla con el verde bosque de pino carrasco y ciprés de Cartagena. El último tramo circula por la Calzada Romana, prueba de que también los romanos aprovecharon los recursos minerales de esta sierra.



VISTAS DESDE  
EL SENDERO



PALMITO

*Chamaerops humilis*

#### SENDERO CIRCULAR AL CABEZO DE LA FUENTE

Tipo: Circular

Distancia y tiempo estimado: 7´8 km . 2h 30 min.

Inicio y Final: Centro de Visitantes "Las Cobaticas"

Dificultad: Media

El sendero de Pequeño Recorrido PR-MU1 te conducirá por los diferentes paisajes, elementos naturales y culturales que conforman el entorno del Cabezo de la Fuente. El comienzo del recorrido transcurre por zonas de antiguos cultivos y de matorral típicamente mediterráneo. El sendero pasa junto a la Fuente Grande, lugar destacado por sus paredes de dolomías, y más adelante transcurre paralelo a la línea de costa hasta el aparcamiento de playa Negrete. La ruta continúa hacia el Mirador de Playa Larga, donde se puede contemplar un bello paisaje, antes de ascender de vuelta al punto de inicio.

#### SENDERO DEL MONTE DE LAS CENIZAS

Tipo: Lineal

Distancia y tiempo estimado: 3 km. 50 min.

Inicio: Cruce ctra. Portmán-Los Belones, con ctra. Llano del Beal.

Final: Mirador Monte de las Cenizas.

Dificultad: Baja

El PR-MU2 transcurre por una pista pedregosa que atraviesa una zona de bosque mediterráneo. Ascende a la cima del monte, donde además de poder contemplar imponentes vistas sobre la costa del Parque Regional, se encuentran las instalaciones de la antigua batería militar de las Cenizas, declarada Bien de Interés Cultural (BIC).



BATERÍA MILITAR  
DE LAS CENIZAS

## DISFRUTA DEL PARQUE

